

Pozemky stavby

Obec: Křižany [564 184]
Katastrální území: Žibřidice [796 697]

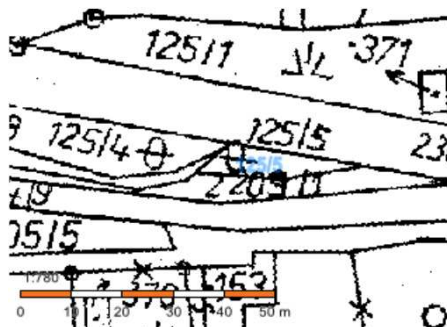
Parcelní číslo:	125/5	
Vlastnické právo	Adresa	Podíl
Obec Křižany	č. p. 340, 46353 Křižany	

Číslo LV: 1
Výměra [m2]: 121
Typ parcely: Parcela katastru nemovitostí
Mapový list: GUST2880,V.S.VII-06-07
Určení výměry: Graficky nebo v digitalizované mapě
Způsob využití: jiná plocha
Druh pozemku: ostatní plocha
Stavba na pozemku:
Způsob ochrany nemovitosti: Nejsou evidovány žádné způsoby ochrany.

Seznam BPEJ: Parcela nemá evidované BPEJ.

Omezení vlastnického práva: Nejsou evidována žádná omezení.

Jiné zápisy: Nejsou evidovány žádné jiné zápisy.



Parcelní číslo:	2205/1	
Vlastnické právo	Adresa	Podíl
Obec Křižany	č. p. 340, 46353 Křižany	

Číslo LV: 1
Výměra [m2]: 2668
Typ parcely: Parcela katastru nemovitostí
Mapový list: GUST2880,V.S.VII-06-07
Určení výměry: Graficky nebo v digitalizované mapě
Způsob využití: ostatní komunikace
Druh pozemku: ostatní plocha
Stavba na pozemku:
Způsob ochrany nemovitosti: Nejsou evidovány žádné způsoby ochrany.

Seznam BPEJ: Parcela nemá evidované BPEJ.

Omezení vlastnického práva: Věcné břemeno (podle listiny)

Jiné zápisy: Nejsou evidovány žádné jiné zápisy.



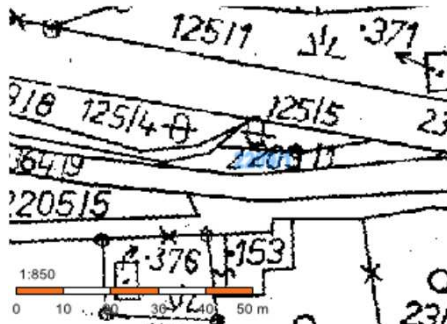
Parcelní číslo:	2209/1	
Vlastnické právo	Adresa	Podíl
Obec Křižany	č. p. 340, 46353 Křižany	

Číslo LV: 1
Výměra [m2]: 313
Typ parcely: Parcela katastru nemovitostí
Mapový list: GUST2880,V.S.VII-06-07
Určení výměry: Graficky nebo v digitalizované mapě
Způsob využití: ostatní komunikace
Druh pozemku: ostatní plocha
Stavba na pozemku:
Způsob ochrany nemovitosti: Nejsou evidovány žádné způsoby ochrany.

Seznam BPEJ: Parcela nemá evidované BPEJ.

Omezení vlastnického práva: Nejsou evidována žádná omezení.

Jiné zápisy: Nejsou evidovány žádné jiné zápisy.



Pozemky stavby

Obec: Křižany [564 184]
Katastrální území: Žibřidice [796 697]

Parcelní číslo:	2364/1	
Vlastnické právo	Adresa	Podíl
Česká republika Povodí Ohře, státní podnik	Bezručova 4219, 43003 Chomutov	

Číslo LV: 136
Výměra [m2]: 33742
Typ parcely: Parcela katastru nemovitostí
Mapový list: GUST2880,V.S.VII-06-07
Určení výměry: Graficky nebo v digitalizované mapě
Způsob využití: koryto vodního toku přirozené nebo upravené
Druh pozemku: vodní plocha
Stavba na pozemku:
Způsob ochrany nemovitosti: Nejsou evidovány žádné způsoby ochrany.



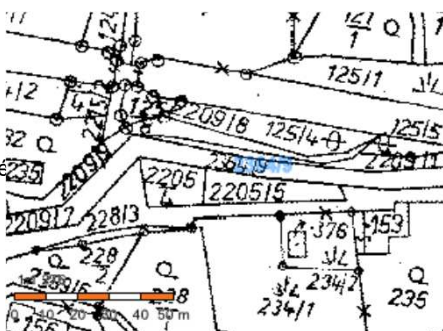
Seznam BPEJ: Parcela nemá evidované BPEJ.

Omezení vlastnického práva: Věcné břemeno (podle listiny)

Jiné zápisy: Nejsou evidovány žádné jiné zápisy.

Parcelní číslo:	2364/9	
Vlastnické právo	Adresa	Podíl
Obec Křižany	č. p. 340, 46353 Křižany	

Číslo LV: 1
Výměra [m2]: 1900
Typ parcely: Parcela katastru nemovitostí
Mapový list: GUST2880,V.S.VII-06-07
Určení výměry: Graficky nebo v digitalizované mapě
Způsob využití: koryto vodního toku přirozené nebo upravené
Druh pozemku: vodní plocha
Stavba na pozemku:
Způsob ochrany nemovitosti: Nejsou evidovány žádné způsoby ochrany.



Seznam BPEJ: Parcela nemá evidované BPEJ.

Omezení vlastnického práva: Nejsou evidována žádná omezení.

Jiné zápisy: Nejsou evidovány žádné jiné zápisy.

Parcelní číslo:	2364/10	
Vlastnické právo	Adresa	Podíl
Obec Křižany	č. p. 340, 46353 Křižany	

Číslo LV: 1
Výměra [m2]: 52
Typ parcely: Parcela katastru nemovitostí
Mapový list: GUST2880,V.S.VII-06-07
Určení výměry: Graficky nebo v digitalizované mapě
Způsob využití: koryto vodního toku přirozené nebo upravené
Druh pozemku: vodní plocha
Stavba na pozemku:
Způsob ochrany nemovitosti: Nejsou evidovány žádné způsoby ochrany.



Seznam BPEJ: Parcela nemá evidované BPEJ.

Omezení vlastnického práva: Nejsou evidována žádná omezení.

Jiné zápisy: Nejsou evidovány žádné jiné zápisy.

Pozemky stavby

Obec: Křižany [564 184]
Katastrální území: Žibřidice [796 697]

Parcelní číslo:	2364/21	
Vlastnické právo	Adresa	Podíl
Česká republika Povodí Ohře, státní podnik	Bezručova 4219, 43003 Chomutov	

Číslo LV: 136
Výměra [m2]: 20
Typ parcely: Parcela katastru nemovitostí
Mapový list: GUST2880,V.S.VII-06-07
Určení výměry: Graficky nebo v digitalizované mapě
Způsob využití: koryto vodního toku přirozené nebo upravené
Druh pozemku: vodní plocha
Stavba na pozemku:
Způsob ochrany nemovitosti: Nejsou evidovány žádné způsoby ochrany.

Seznam BPEJ: Parcela nemá evidované BPEJ.

Omezení vlastnického práva: Nejsou evidována žádná omezení.

Jiné zápisy: Nejsou evidovány žádné jiné zápisy.

